

**ОПИСАНИЕ МЕСТОПОЛОЖЕНИЯ ГРАНИЦ**  
Граница населенного пункта г. Каменка Каменского района Пензенской области

**Раздел 1**

| Сведения об объекте |  |  |
|---------------------|--|--|
| № п/п               | Характеристики объекта   | Описание характеристик                   |
| 1                   | 2  | 3  |
| 1                   | Местоположение объекта   | Пензенская обл, Каменский р-н, Каменка г |
| 2                   | Площадь объекта +/- величина погрешности определения площади (Р+/- Дельта Р) | 35108326 кв.м ± 1212 кв.м                |
| 3                   | Иные характеристики объекта  | —  |

## Раздел 2

| Сведения о местоположении границ объекта        |               |            |   |  |   |
|---|---------------|------------|---|--|---|
| 1. Система координат <u>МСК-05</u>              |               |            |   |  |   |
| 2. Сведения о характерных точках границ объекта |               |            |   |  |   |
| Обозначение<br>характерных<br>точек границ      | Координаты, м |            | Метод определения<br>координат<br>характерной точки | Средняя<br>квадратическая<br>погрешность<br>положения<br>характерной точки<br>( $M_t$ ), м | Описание<br>обозначения<br>точки на<br>местности (при<br>наличии) |
|   | X             | Y          |   |  |   |
| 1   | 2             | 3          | 4   | 5  | 6   |
| 1   | 384285.46     | 1361268.36 | Геодезический метод                                 | 0.10   | –   |
| 2   | 384294.89     | 1361299.34 | Геодезический метод                                 | 0.10   | –   |
| 3   | 384297.48     | 1361340.12 | Геодезический метод                                 | 0.10   | –   |
| 4   | 384382.40     | 1361365.85 | Геодезический метод                                 | 0.10   | –   |
| 5   | 384413.82     | 1361484.86 | Геодезический метод                                 | 0.10   | –   |
| 6   | 384468.08     | 1361591.97 | Геодезический метод                                 | 0.10   | –   |
| 7   | 384473.55     | 1361690.01 | Геодезический метод                                 | 0.10   | –   |
| 8   | 384518.08     | 1361727.05 | Геодезический метод                                 | 0.10   | –   |
| 9   | 384650.83     | 1361751.08 | Геодезический метод                                 | 0.10   | –   |
| 10  | 384741.31     | 1361876.62 | Геодезический метод                                 | 0.10   | –   |
| 11  | 384831.46     | 1361864.18 | Геодезический метод                                 | 0.10   | –   |
| 12  | 384601.97     | 1362031.21 | Геодезический метод                                 | 0.10   | –   |
| 13  | 384644.31     | 1362152.89 | Геодезический метод                                 | 0.10   | –   |
| 14  | 385000.49     | 1362119.51 | Геодезический метод                                 | 0.10   | –   |
| 15  | 385048.07     | 1362312.12 | Геодезический метод                                 | 0.10   | –   |
| 16  | 385034.48     | 1362433.97 | Геодезический метод                                 | 0.10   | –   |
| 17  | 384828.91     | 1362589.98 | Геодезический метод                                 | 0.10   | –   |
| 18  | 384585.95     | 1362571.41 | Геодезический метод                                 | 0.10   | –   |
| 19  | 384464.66     | 1362680.22 | Геодезический метод                                 | 0.10   | –   |
| 20  | 384410.44     | 1362907.94 | Геодезический метод                                 | 0.10   | –   |
| 21  | 384368.39     | 1362976.51 | Геодезический метод                                 | 0.10   | –   |
| 22  | 384341.02     | 1363035.17 | Геодезический метод                                 | 0.10   | –   |
| 23  | 384262.80     | 1363168.15 | Геодезический метод                                 | 0.10   | –   |
| 24  | 384222.39     | 1363255.63 | Геодезический метод                                 | 0.10   | –   |
| 25  | 384056.23     | 1363585.81 | Геодезический метод                                 | 0.10   | –   |
| 26  | 384124.41     | 1363720.49 | Геодезический метод                                 | 0.10   | –   |
| 27  | 384155.98     | 1363778.84 | Геодезический метод                                 | 0.10   | –   |
| 28  | 384176.18     | 1363827.18 | Геодезический метод                                 | 0.10   | –   |
| 29  | 384085.84     | 1363867.00 | Геодезический метод                                 | 0.10   | –   |
| 30  | 384030.10     | 1363925.64 | Геодезический метод                                 | 0.10   | –   |
| 31  | 383922.16     | 1364033.58 | Геодезический метод                                 | 0.10   | –   |
| 32  | 383845.40     | 1364110.89 | Геодезический метод                                 | 0.10   | –   |
| 33  | 383773.54     | 1364202.54 | Геодезический метод                                 | 0.10   | –   |
| 34  | 383676.10     | 1364325.60 | Геодезический метод                                 | 0.10   | –   |
| 35  | 383578.71     | 1364265.25 | Геодезический метод                                 | 0.10   | –   |
| 36  | 383585.02     | 1364402.44 | Геодезический метод                                 | 0.10   | –   |
| 37  | 383542.26     | 1364518.21 | Геодезический метод                                 | 0.10   | –   |
| 38  | 383499.52     | 1364494.63 | Геодезический метод                                 | 0.10   | –   |
| 39  | 383399.11     | 1364592.46 | Геодезический метод                                 | 0.10   | –   |
| 40  | 383290.79     | 1364595.18 | Геодезический метод                                 | 0.10   | –   |
| 41  | 383256.50     | 1364613.34 | Геодезический метод                                 | 0.10   | –   |
| 42  | 383082.95     | 1364716.49 | Геодезический метод                                 | 0.10   | –   |
| 43  | 383063.66     | 1364793.78 | Геодезический метод                                 | 0.10   | –   |
| 44  | 383082.46     | 1364856.32 | Геодезический метод                                 | 0.10   | –   |
| 45  | 382870.74     | 1365094.84 | Геодезический метод                                 | 0.10   | –   |
| 46  | 382756.41     | 1365231.03 | Геодезический метод                                 | 0.10   | –   |
| 47  | 382715.30     | 1365241.39 | Геодезический метод                                 | 0.10   | –   |
| 48  | 382573.44     | 1365221.97 | Геодезический метод                                 | 0.10   | –   |
| 49  | 382569.31     | 1365196.80 | Геодезический метод                                 | 0.10   | –   |
| 50  | 382515.60     | 1365163.00 | Геодезический метод                                 | 0.10   | –   |

|     |           |            |                     |      |   |
|-----|-----------|------------|---------------------|------|---|
| 51  | 382422.72 | 1365230.18 | Геодезический метод | 0.10 | — |
| 52  | 382349.02 | 1365380.70 | Геодезический метод | 0.10 | — |
| 53  | 382304.76 | 1365473.06 | Геодезический метод | 0.10 | — |
| 54  | 382259.96 | 1365611.58 | Геодезический метод | 0.10 | — |
| 55  | 382251.15 | 1365683.89 | Геодезический метод | 0.10 | — |
| 56  | 382262.18 | 1365757.03 | Геодезический метод | 0.10 | — |
| 57  | 382280.60 | 1365840.00 | Геодезический метод | 0.10 | — |
| 58  | 382335.09 | 1365892.59 | Геодезический метод | 0.10 | — |
| 59  | 382394.85 | 1365978.15 | Геодезический метод | 0.10 | — |
| 60  | 382365.54 | 1366039.82 | Геодезический метод | 0.10 | — |
| 61  | 382276.92 | 1365963.31 | Геодезический метод | 0.10 | — |
| 62  | 382052.63 | 1365930.93 | Геодезический метод | 0.10 | — |
| 63  | 382158.60 | 1366075.68 | Геодезический метод | 0.10 | — |
| 64  | 382229.01 | 1366112.09 | Геодезический метод | 0.10 | — |
| 65  | 382281.03 | 1366168.89 | Геодезический метод | 0.10 | — |
| 66  | 382337.27 | 1366222.63 | Геодезический метод | 0.10 | — |
| 67  | 382412.20 | 1366301.68 | Геодезический метод | 0.10 | — |
| 68  | 382436.96 | 1366329.31 | Геодезический метод | 0.10 | — |
| 69  | 382413.99 | 1366403.83 | Геодезический метод | 0.10 | — |
| 70  | 382393.23 | 1366456.51 | Геодезический метод | 0.10 | — |
| 71  | 382396.65 | 1366513.15 | Геодезический метод | 0.10 | — |
| 72  | 382391.76 | 1366547.72 | Геодезический метод | 0.10 | — |
| 73  | 382395.71 | 1366580.42 | Геодезический метод | 0.10 | — |
| 74  | 382395.71 | 1366601.90 | Геодезический метод | 0.10 | — |
| 75  | 382396.65 | 1366614.98 | Геодезический метод | 0.10 | — |
| 76  | 382397.13 | 1366625.07 | Геодезический метод | 0.10 | — |
| 77  | 382395.34 | 1366631.65 | Геодезический метод | 0.10 | — |
| 78  | 382390.29 | 1366638.93 | Геодезический метод | 0.10 | — |
| 79  | 382356.28 | 1366646.09 | Геодезический метод | 0.10 | — |
| 80  | 382336.00 | 1366704.39 | Геодезический метод | 0.10 | — |
| 81  | 382327.60 | 1366726.49 | Геодезический метод | 0.10 | — |
| 82  | 382322.06 | 1366745.84 | Геодезический метод | 0.10 | — |
| 83  | 382314.59 | 1366769.01 | Геодезический метод | 0.10 | — |
| 84  | 382303.38 | 1366792.18 | Геодезический метод | 0.10 | — |
| 85  | 382289.16 | 1366816.02 | Геодезический метод | 0.10 | — |
| 86  | 382259.01 | 1366834.66 | Геодезический метод | 0.10 | — |
| 87  | 382230.41 | 1366817.83 | Геодезический метод | 0.10 | — |
| 88  | 382198.74 | 1366843.35 | Геодезический метод | 0.10 | — |
| 89  | 382167.07 | 1366868.87 | Геодезический метод | 0.10 | — |
| 90  | 382165.86 | 1366937.92 | Геодезический метод | 0.10 | — |
| 91  | 382162.87 | 1366987.25 | Геодезический метод | 0.10 | — |
| 92  | 382164.26 | 1367024.57 | Геодезический метод | 0.10 | — |
| 93  | 382273.34 | 1367032.23 | Геодезический метод | 0.10 | — |
| 94  | 382396.15 | 1367010.89 | Геодезический метод | 0.10 | — |
| 95  | 382468.56 | 1367106.09 | Геодезический метод | 0.10 | — |
| 96  | 382359.93 | 1367201.07 | Геодезический метод | 0.10 | — |
| 97  | 382351.84 | 1367370.02 | Геодезический метод | 0.10 | — |
| 98  | 382260.06 | 1367452.79 | Геодезический метод | 0.10 | — |
| 99  | 382113.61 | 1367520.51 | Геодезический метод | 0.10 | — |
| 100 | 382018.71 | 1367547.67 | Геодезический метод | 0.10 | — |
| 101 | 381974.67 | 1367567.17 | Геодезический метод | 0.10 | — |
| 102 | 381715.32 | 1367631.49 | Геодезический метод | 0.10 | — |
| 103 | 381705.75 | 1367776.74 | Геодезический метод | 0.10 | — |
| 104 | 381732.68 | 1367848.77 | Геодезический метод | 0.10 | — |
| 105 | 381810.24 | 1367827.82 | Геодезический метод | 0.10 | — |
| 106 | 381899.68 | 1367838.70 | Геодезический метод | 0.10 | — |
| 107 | 381924.18 | 1367828.91 | Геодезический метод | 0.10 | — |
| 108 | 381938.52 | 1367843.70 | Геодезический метод | 0.10 | — |
| 109 | 382037.76 | 1367808.31 | Геодезический метод | 0.10 | — |
| 110 | 382226.12 | 1367747.05 | Геодезический метод | 0.10 | — |
| 111 | 382247.92 | 1367827.03 | Геодезический метод | 0.10 | — |
| 112 | 382302.92 | 1368072.40 | Геодезический метод | 0.10 | — |
| 113 | 382550.38 | 1367927.59 | Геодезический метод | 0.10 | — |
| 114 | 382676.36 | 1367820.73 | Геодезический метод | 0.10 | — |
| 115 | 382855.01 | 1367588.73 | Геодезический метод | 0.10 | — |
| 116 | 382967.78 | 1367434.05 | Геодезический метод | 0.10 | — |
| 117 | 383216.59 | 1367207.22 | Геодезический метод | 0.10 | — |

|     |           |            |                     |      |   |
|-----|-----------|------------|---------------------|------|---|
| 118 | 383235.99 | 1366920.24 | Геодезический метод | 0.10 | — |
| 119 | 383173.41 | 1366674.97 | Геодезический метод | 0.10 | — |
| 120 | 383175.52 | 1366597.68 | Геодезический метод | 0.10 | — |
| 121 | 383367.64 | 1366353.51 | Геодезический метод | 0.10 | — |
| 122 | 383661.38 | 1366160.39 | Геодезический метод | 0.10 | — |
| 123 | 383984.69 | 1366342.79 | Геодезический метод | 0.10 | — |
| 124 | 384200.85 | 1366464.73 | Геодезический метод | 0.10 | — |
| 125 | 384500.40 | 1366633.72 | Геодезический метод | 0.10 | — |
| 126 | 384323.53 | 1367204.28 | Геодезический метод | 0.10 | — |
| 127 | 384236.95 | 1367475.99 | Геодезический метод | 0.10 | — |
| 128 | 384548.54 | 1367664.24 | Геодезический метод | 0.10 | — |
| 129 | 385173.89 | 1368012.09 | Геодезический метод | 0.10 | — |
| 130 | 385005.66 | 1368356.13 | Геодезический метод | 0.10 | — |
| 131 | 384749.24 | 1368726.15 | Геодезический метод | 0.10 | — |
| 132 | 384452.80 | 1369050.19 | Геодезический метод | 0.10 | — |
| 133 | 383990.98 | 1369821.14 | Геодезический метод | 0.10 | — |
| 134 | 383517.48 | 1369616.56 | Геодезический метод | 0.10 | — |
| 135 | 383066.93 | 1369400.79 | Геодезический метод | 0.10 | — |
| 136 | 382547.66 | 1369150.33 | Геодезический метод | 0.10 | — |
| 137 | 382127.88 | 1369314.52 | Геодезический метод | 0.10 | — |
| 138 | 381909.45 | 1369081.46 | Геодезический метод | 0.10 | — |
| 139 | 381855.74 | 1369020.42 | Геодезический метод | 0.10 | — |
| 140 | 381805.77 | 1368973.33 | Геодезический метод | 0.10 | — |
| 141 | 381674.21 | 1369032.28 | Геодезический метод | 0.10 | — |
| 142 | 381602.52 | 1369062.44 | Геодезический метод | 0.10 | — |
| 143 | 381512.62 | 1369110.22 | Геодезический метод | 0.10 | — |
| 144 | 381436.52 | 1369147.87 | Геодезический метод | 0.10 | — |
| 145 | 381301.81 | 1369220.57 | Геодезический метод | 0.10 | — |
| 146 | 381132.86 | 1369311.93 | Геодезический метод | 0.10 | — |
| 147 | 381082.51 | 1369331.58 | Геодезический метод | 0.10 | — |
| 148 | 381025.61 | 1369350.55 | Геодезический метод | 0.10 | — |
| 149 | 381001.59 | 1369486.29 | Геодезический метод | 0.10 | — |
| 150 | 380941.54 | 1369636.59 | Геодезический метод | 0.10 | — |
| 151 | 380739.19 | 1369669.04 | Геодезический метод | 0.10 | — |
| 152 | 380492.38 | 1369563.11 | Геодезический метод | 0.10 | — |
| 153 | 380491.00 | 1369545.93 | Геодезический метод | 0.10 | — |
| 154 | 380376.15 | 1369251.14 | Геодезический метод | 0.10 | — |
| 155 | 380204.67 | 1369209.89 | Геодезический метод | 0.10 | — |
| 156 | 380208.99 | 1368980.44 | Геодезический метод | 0.10 | — |
| 157 | 380528.98 | 1368303.22 | Геодезический метод | 0.10 | — |
| 158 | 380467.54 | 1368112.82 | Геодезический метод | 0.10 | — |
| 159 | 380415.48 | 1368011.70 | Геодезический метод | 0.10 | — |
| 160 | 380424.66 | 1367907.58 | Геодезический метод | 0.10 | — |
| 161 | 380485.23 | 1367869.08 | Геодезический метод | 0.10 | — |
| 162 | 380432.15 | 1367716.13 | Геодезический метод | 0.10 | — |
| 163 | 380445.04 | 1367648.67 | Геодезический метод | 0.10 | — |
| 164 | 380370.89 | 1367542.44 | Геодезический метод | 0.10 | — |
| 165 | 380337.67 | 1367531.97 | Геодезический метод | 0.10 | — |
| 166 | 380333.98 | 1367490.90 | Геодезический метод | 0.10 | — |
| 167 | 380326.99 | 1367470.50 | Геодезический метод | 0.10 | — |
| 168 | 380313.65 | 1367452.86 | Геодезический метод | 0.10 | — |
| 169 | 380294.05 | 1367441.82 | Геодезический метод | 0.10 | — |
| 170 | 380273.06 | 1367426.96 | Геодезический метод | 0.10 | — |
| 171 | 380258.50 | 1367411.92 | Геодезический метод | 0.10 | — |
| 172 | 380245.12 | 1367392.99 | Геодезический метод | 0.10 | — |
| 173 | 380237.99 | 1367367.45 | Геодезический метод | 0.10 | — |
| 174 | 380226.04 | 1367353.63 | Геодезический метод | 0.10 | — |
| 175 | 380206.44 | 1367342.58 | Геодезический метод | 0.10 | — |
| 176 | 380191.89 | 1367327.54 | Геодезический метод | 0.10 | — |
| 177 | 380182.33 | 1367307.22 | Геодезический метод | 0.10 | — |
| 178 | 380109.17 | 1367307.78 | Геодезический метод | 0.10 | — |
| 179 | 379977.41 | 1367202.83 | Геодезический метод | 0.10 | — |
| 180 | 379869.16 | 1367246.89 | Геодезический метод | 0.10 | — |
| 181 | 379849.29 | 1367239.87 | Геодезический метод | 0.10 | — |
| 182 | 379963.95 | 1366996.70 | Геодезический метод | 0.10 | — |
| 183 | 379911.29 | 1366978.86 | Геодезический метод | 0.10 | — |
| 184 | 379795.71 | 1366939.73 | Геодезический метод | 0.10 | — |

|     |           |            |                     |      |   |
|-----|-----------|------------|---------------------|------|---|
| 185 | 379707.91 | 1366862.93 | Геодезический метод | 0.10 | — |
| 186 | 379596.27 | 1366725.07 | Геодезический метод | 0.10 | — |
| 187 | 379533.07 | 1366671.82 | Геодезический метод | 0.10 | — |
| 188 | 379374.66 | 1366636.59 | Геодезический метод | 0.10 | — |
| 189 | 379203.13 | 1366596.30 | Геодезический метод | 0.10 | — |
| 190 | 379050.68 | 1366552.48 | Геодезический метод | 0.10 | — |
| 191 | 378737.62 | 1366489.51 | Геодезический метод | 0.10 | — |
| 192 | 378808.57 | 1366291.65 | Геодезический метод | 0.10 | — |
| 193 | 378875.28 | 1366103.90 | Геодезический метод | 0.10 | — |
| 194 | 378963.94 | 1365895.73 | Геодезический метод | 0.10 | — |
| 195 | 379227.93 | 1366052.57 | Геодезический метод | 0.10 | — |
| 196 | 379238.65 | 1366025.53 | Геодезический метод | 0.10 | — |
| 197 | 379225.27 | 1366033.00 | Геодезический метод | 0.10 | — |
| 198 | 379162.98 | 1365999.42 | Геодезический метод | 0.10 | — |
| 199 | 379173.51 | 1365981.00 | Геодезический метод | 0.10 | — |
| 200 | 379183.02 | 1365964.81 | Геодезический метод | 0.10 | — |
| 201 | 379107.52 | 1365919.78 | Геодезический метод | 0.10 | — |
| 202 | 378712.85 | 1365676.76 | Геодезический метод | 0.10 | — |
| 203 | 378718.92 | 1365666.23 | Геодезический метод | 0.10 | — |
| 204 | 378743.54 | 1365622.91 | Геодезический метод | 0.10 | — |
| 205 | 379105.04 | 1365828.41 | Геодезический метод | 0.10 | — |
| 206 | 379340.04 | 1365184.58 | Геодезический метод | 0.10 | — |
| 207 | 379414.03 | 1364730.85 | Геодезический метод | 0.10 | — |
| 208 | 379525.24 | 1364748.97 | Геодезический метод | 0.10 | — |
| 209 | 379528.39 | 1364729.64 | Геодезический метод | 0.10 | — |
| 210 | 379533.69 | 1364697.11 | Геодезический метод | 0.10 | — |
| 211 | 379536.66 | 1364678.89 | Геодезический метод | 0.10 | — |
| 212 | 379425.46 | 1364660.77 | Геодезический метод | 0.10 | — |
| 213 | 379454.25 | 1364484.17 | Геодезический метод | 0.10 | — |
| 214 | 379246.22 | 1364388.66 | Геодезический метод | 0.10 | — |
| 215 | 379249.41 | 1364299.07 | Геодезический метод | 0.10 | — |
| 216 | 379359.63 | 1364289.49 | Геодезический метод | 0.10 | — |
| 217 | 379296.37 | 1363984.15 | Геодезический метод | 0.10 | — |
| 218 | 379296.28 | 1363979.85 | Геодезический метод | 0.10 | — |
| 219 | 379048.04 | 1363928.43 | Геодезический метод | 0.10 | — |
| 220 | 378996.48 | 1363560.86 | Геодезический метод | 0.10 | — |
| 221 | 379053.92 | 1363535.51 | Геодезический метод | 0.10 | — |
| 222 | 379103.63 | 1363541.08 | Геодезический метод | 0.10 | — |
| 223 | 379106.98 | 1363496.27 | Геодезический метод | 0.10 | — |
| 224 | 379087.94 | 1363495.19 | Геодезический метод | 0.10 | — |
| 225 | 379039.35 | 1363508.95 | Геодезический метод | 0.10 | — |
| 226 | 379002.63 | 1363521.19 | Геодезический метод | 0.10 | — |
| 227 | 378984.27 | 1363499.77 | Геодезический метод | 0.10 | — |
| 228 | 378946.02 | 1363490.59 | Геодезический метод | 0.10 | — |
| 229 | 378897.21 | 1363490.32 | Геодезический метод | 0.10 | — |
| 230 | 378830.02 | 1363492.69 | Геодезический метод | 0.10 | — |
| 231 | 378780.02 | 1363486.77 | Геодезический метод | 0.10 | — |
| 232 | 378792.53 | 1363406.61 | Геодезический метод | 0.10 | — |
| 233 | 378723.23 | 1363399.10 | Геодезический метод | 0.10 | — |
| 234 | 378621.10 | 1363394.29 | Геодезический метод | 0.10 | — |
| 235 | 378556.39 | 1363388.17 | Геодезический метод | 0.10 | — |
| 236 | 378476.68 | 1363379.60 | Геодезический метод | 0.10 | — |
| 237 | 378671.16 | 1362965.61 | Геодезический метод | 0.10 | — |
| 238 | 378678.78 | 1362936.67 | Геодезический метод | 0.10 | — |
| 239 | 378865.16 | 1362546.20 | Геодезический метод | 0.10 | — |
| 240 | 379253.72 | 1362665.74 | Геодезический метод | 0.10 | — |
| 241 | 379293.43 | 1362508.20 | Геодезический метод | 0.10 | — |
| 242 | 379305.23 | 1362445.52 | Геодезический метод | 0.10 | — |
| 243 | 379564.70 | 1362524.01 | Геодезический метод | 0.10 | — |
| 244 | 379589.69 | 1362497.38 | Геодезический метод | 0.10 | — |
| 245 | 379741.98 | 1362523.35 | Геодезический метод | 0.10 | — |
| 246 | 379769.82 | 1362446.37 | Геодезический метод | 0.10 | — |
| 247 | 379827.92 | 1362481.96 | Геодезический метод | 0.10 | — |
| 248 | 379823.35 | 1362422.03 | Геодезический метод | 0.10 | — |
| 249 | 379756.67 | 1362226.36 | Геодезический метод | 0.10 | — |
| 250 | 379697.62 | 1362190.47 | Геодезический метод | 0.10 | — |
| 251 | 379551.66 | 1361754.01 | Геодезический метод | 0.10 | — |

|     |           |            |                     |      |   |
|-----|-----------|------------|---------------------|------|---|
| 252 | 379526.04 | 1361663.54 | Геодезический метод | 0.10 | – |
| 253 | 379879.78 | 1361557.26 | Геодезический метод | 0.10 | – |
| 254 | 380161.55 | 1361466.06 | Геодезический метод | 0.10 | – |
| 255 | 380406.44 | 1361395.73 | Геодезический метод | 0.10 | – |
| 256 | 380377.51 | 1361192.18 | Геодезический метод | 0.10 | – |
| 257 | 380648.90 | 1361133.02 | Геодезический метод | 0.10 | – |
| 258 | 380588.43 | 1360796.26 | Геодезический метод | 0.10 | – |
| 259 | 380703.51 | 1360770.36 | Геодезический метод | 0.10 | – |
| 260 | 380754.52 | 1360813.73 | Геодезический метод | 0.10 | – |
| 261 | 380792.86 | 1360842.65 | Геодезический метод | 0.10 | – |
| 262 | 381018.71 | 1361025.47 | Геодезический метод | 0.10 | – |
| 263 | 381051.35 | 1361054.11 | Геодезический метод | 0.10 | – |
| 264 | 381071.86 | 1361068.12 | Геодезический метод | 0.10 | – |
| 265 | 381133.30 | 1361000.05 | Геодезический метод | 0.10 | – |
| 266 | 381298.27 | 1361095.61 | Геодезический метод | 0.10 | – |
| 267 | 381285.88 | 1361114.12 | Геодезический метод | 0.10 | – |
| 268 | 381231.54 | 1361163.92 | Геодезический метод | 0.10 | – |
| 269 | 381177.93 | 1361199.93 | Геодезический метод | 0.10 | – |
| 270 | 381188.61 | 1361211.01 | Геодезический метод | 0.10 | – |
| 271 | 381205.62 | 1361223.27 | Геодезический метод | 0.10 | – |
| 272 | 381260.42 | 1361205.86 | Геодезический метод | 0.10 | – |
| 273 | 381316.80 | 1361150.87 | Геодезический метод | 0.10 | – |
| 274 | 381352.57 | 1361126.55 | Геодезический метод | 0.10 | – |
| 275 | 381357.42 | 1361129.59 | Геодезический метод | 0.10 | – |
| 276 | 381526.87 | 1360999.54 | Геодезический метод | 0.10 | – |
| 277 | 381571.22 | 1361050.79 | Геодезический метод | 0.10 | – |
| 278 | 381715.88 | 1360952.33 | Геодезический метод | 0.10 | – |
| 279 | 381815.46 | 1360911.64 | Геодезический метод | 0.10 | – |
| 280 | 381992.08 | 1360885.46 | Геодезический метод | 0.10 | – |
| 281 | 382067.50 | 1360898.72 | Геодезический метод | 0.10 | – |
| 282 | 383012.91 | 1361247.46 | Геодезический метод | 0.10 | – |
| 283 | 383078.94 | 1361290.91 | Геодезический метод | 0.10 | – |
| 284 | 383430.02 | 1361659.70 | Геодезический метод | 0.10 | – |
| 285 | 383460.10 | 1361723.26 | Геодезический метод | 0.10 | – |
| 286 | 383467.44 | 1361844.63 | Геодезический метод | 0.10 | – |
| 287 | 383425.45 | 1361971.33 | Геодезический метод | 0.10 | – |
| 288 | 383393.55 | 1362027.21 | Геодезический метод | 0.10 | – |
| 289 | 383312.24 | 1362097.51 | Геодезический метод | 0.10 | – |
| 290 | 383332.38 | 1362133.57 | Геодезический метод | 0.10 | – |
| 291 | 383396.09 | 1362197.73 | Геодезический метод | 0.10 | – |
| 292 | 383507.03 | 1362097.49 | Геодезический метод | 0.10 | – |
| 293 | 383637.05 | 1361978.44 | Геодезический метод | 0.10 | – |
| 294 | 383848.96 | 1361743.91 | Геодезический метод | 0.10 | – |
| 295 | 383920.37 | 1361664.07 | Геодезический метод | 0.10 | – |
| 296 | 384049.95 | 1361523.44 | Геодезический метод | 0.10 | – |
| 297 | 384184.12 | 1361377.59 | Геодезический метод | 0.10 | – |
| 298 | 384257.94 | 1361297.45 | Геодезический метод | 0.10 | – |
| 1   | 384285.46 | 1361268.36 | Геодезический метод | 0.10 | – |

3. Сведения о характерных точках части (частей) границы объекта

| Обозначение<br>характерных<br>точек части<br>границы | Координаты, м |   | Метод определения<br>координат<br>характерной точки | Средняя<br>квадратическая<br>погрешность<br>положения<br>характерной точки<br>(M <sub>t</sub> ), м | Описание<br>обозначения<br>точки на<br>местности (при<br>наличии) |
|--|---------------|---|---|--|---|
|  | X             | Y |   |  |   |
| 1  | 2             | 3 | 4   | 5  | 6   |
| –  | –             | – | –   | –  | –   |

| Текстовое описание местоположения границ объекта |          |                              |
|--|----------|------------------------------|
| Прохождение границы                              |          | Описание прохождения границы |
| от точки   | до точки |                              |
| 1  | 2        | 3                            |
| 1  | 2        | по землям общего пользования |
| 2  | 3        | по землям общего пользования |
| 3  | 4        | по землям общего пользования |
| 4  | 5        | по землям общего пользования |
| 5  | 6        | по землям общего пользования |
| 6  | 7        | по землям общего пользования |
| 7  | 8        | по землям общего пользования |
| 8  | 9        | по землям общего пользования |
| 9  | 10       | по землям общего пользования |
| 10   | 11       | по землям общего пользования |
| 11   | 12       | по землям общего пользования |
| 12   | 13       | по землям общего пользования |
| 13   | 14       | по землям общего пользования |
| 14   | 15       | по землям лесного фонда      |
| 15   | 16       | по землям лесного фонда      |
| 16   | 17       | по землям лесного фонда      |
| 17   | 18       | по землям лесного фонда      |
| 18   | 19       | по землям лесного фонда      |
| 19   | 20       | по землям лесного фонда      |
| 20   | 21       | по землям лесного фонда      |
| 21   | 22       | по землям лесного фонда      |
| 22   | 23       | по землям лесного фонда      |
| 23   | 24       | по землям лесного фонда      |
| 24   | 25       | по землям лесного фонда      |
| 25   | 26       | по землям лесного фонда      |
| 26   | 27       | по землям лесного фонда      |
| 27   | 28       | по землям лесного фонда      |
| 28   | 29       | по землям лесного фонда      |
| 29   | 30       | по землям лесного фонда      |
| 30   | 31       | по землям лесного фонда      |
| 31   | 32       | по землям лесного фонда      |
| 32   | 33       | по землям лесного фонда      |
| 33   | 34       | по землям лесного фонда      |
| 34   | 35       | по землям лесного фонда      |
| 35   | 36       | по землям лесного фонда      |
| 36   | 37       | по землям лесного фонда      |
| 37   | 38       | по землям лесного фонда      |
| 38   | 39       | по землям лесного фонда      |
| 39   | 40       | по землям лесного фонда      |
| 40   | 41       | по землям лесного фонда      |
| 41   | 42       | по землям лесного фонда      |
| 42   | 43       | по землям лесного фонда      |
| 43   | 44       | по землям лесного фонда      |
| 44   | 45       | по землям лесного фонда      |
| 45   | 46       | по землям лесного фонда      |
| 46   | 47       | по землям лесного фонда      |
| 47   | 48       | по землям лесного фонда      |
| 48   | 49       | по землям лесного фонда      |
| 49   | 50       | по землям лесного фонда      |
| 50   | 51       | по землям лесного фонда      |
| 51   | 52       | по землям лесного фонда      |
| 52   | 53       | по землям лесного фонда      |

|     |     |                         |
|-----|-----|-------------------------|
| 53  | 54  | по землям лесного фонда |
| 54  | 55  | по землям лесного фонда |
| 55  | 56  | по землям лесного фонда |
| 56  | 57  | по землям лесного фонда |
| 57  | 58  | по землям лесного фонда |
| 58  | 59  | по землям лесного фонда |
| 59  | 60  | по землям лесного фонда |
| 60  | 61  | по землям лесного фонда |
| 61  | 62  | по землям лесного фонда |
| 62  | 63  | по землям лесного фонда |
| 63  | 64  | по землям лесного фонда |
| 64  | 65  | по землям лесного фонда |
| 65  | 66  | по землям лесного фонда |
| 66  | 67  | по землям лесного фонда |
| 67  | 68  | по землям лесного фонда |
| 68  | 69  | по землям лесного фонда |
| 69  | 70  | по землям лесного фонда |
| 70  | 71  | по землям лесного фонда |
| 71  | 72  | по землям лесного фонда |
| 72  | 73  | по землям лесного фонда |
| 73  | 74  | по землям лесного фонда |
| 74  | 75  | по землям лесного фонда |
| 75  | 76  | по землям лесного фонда |
| 76  | 77  | по землям лесного фонда |
| 77  | 78  | по землям лесного фонда |
| 78  | 79  | по землям лесного фонда |
| 79  | 80  | по землям лесного фонда |
| 80  | 81  | по землям лесного фонда |
| 81  | 82  | по землям лесного фонда |
| 82  | 83  | по землям лесного фонда |
| 83  | 84  | по землям лесного фонда |
| 84  | 85  | по землям лесного фонда |
| 85  | 86  | по землям лесного фонда |
| 86  | 87  | по землям лесного фонда |
| 87  | 88  | по землям лесного фонда |
| 88  | 89  | по землям лесного фонда |
| 89  | 90  | по землям лесного фонда |
| 90  | 91  | по землям лесного фонда |
| 91  | 92  | по землям лесного фонда |
| 92  | 93  | по землям лесного фонда |
| 93  | 94  | по землям лесного фонда |
| 94  | 95  | по землям лесного фонда |
| 95  | 96  | по землям лесного фонда |
| 96  | 97  | по землям лесного фонда |
| 97  | 98  | по землям лесного фонда |
| 98  | 99  | по землям лесного фонда |
| 99  | 100 | по землям лесного фонда |
| 100 | 101 | по землям лесного фонда |
| 101 | 102 | по землям лесного фонда |
| 102 | 103 | по землям лесного фонда |
| 103 | 104 | по землям лесного фонда |
| 104 | 105 | по землям лесного фонда |
| 105 | 106 | по землям лесного фонда |
| 106 | 107 | по землям лесного фонда |
| 107 | 108 | по землям лесного фонда |
| 108 | 109 | по землям лесного фонда |
| 109 | 110 | по землям лесного фонда |



[illegible]

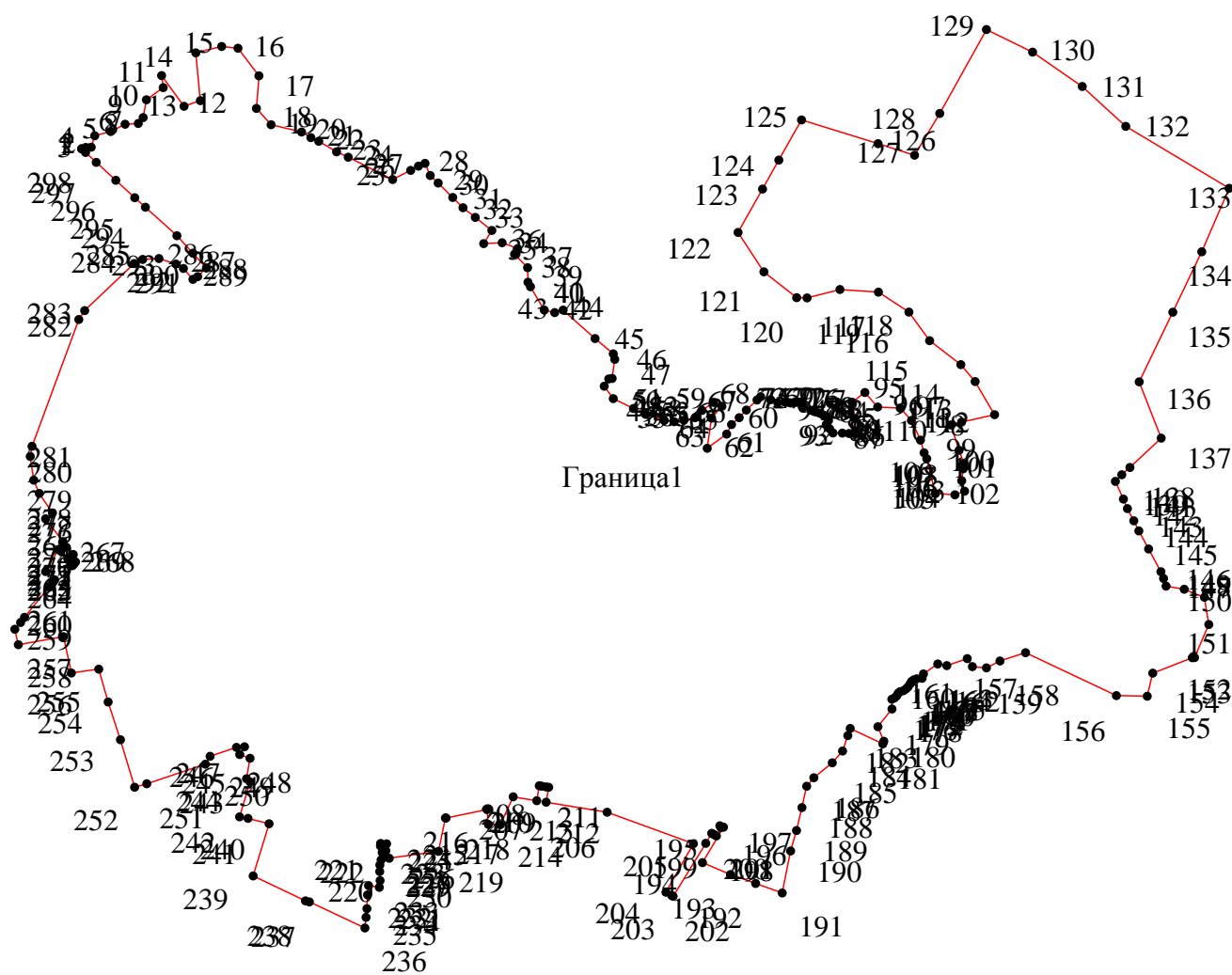
[illegible]

[illegible]

|     |     |   |
|-----|-----|---|
| 281 | 282 | по границе Каменского мениципального района |
| 282 | 283 | по границе Каменского мениципального района |
| 283 | 284 | по границе Каменского мениципального района |
| 284 | 285 | по границе Каменского мениципального района |
| 285 | 286 | по границе Каменского мениципального района |
| 286 | 287 | по границе Каменского мениципального района |
| 287 | 288 | по границе Каменского мениципального района |
| 288 | 289 | по границе Каменского мениципального района |
| 289 | 290 | по границе Каменского мениципального района |
| 290 | 291 | по границе Каменского мениципального района |
| 291 | 292 | по границе Каменского мениципального района |
| 292 | 293 | по границе Каменского мениципального района |
| 293 | 294 | по границе Каменского мениципального района |
| 294 | 295 | по границе Каменского мениципального района |
| 295 | 296 | по границе Каменского мениципального района |
| 296 | 297 | по границе Каменского мениципального района |
| 297 | 298 | по границе Каменского мениципального района |
| 298 | 1   | по границе Каменского мениципального района |

Раздел 4







План границ объекта





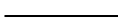





Масштаб 1: 53000

### Используемые условные знаки и обозначения:

Обозначения земельных участков, размеры которых не могут быть переданы в масштабе разделов графической части:

-  Обозначение точки земельных участков, имеющиеся в ГКН сведения о границе которых достаточны для определения ее положения на местности.
-  Обозначение точки земельных участков, имеющиеся в ГКН сведения о границе которых не достаточны для определения ее положения на местности.
-  Обозначение точки земельных участков, представляющих собой единое землепользование с преобладанием обособленных участков, имеющиеся в ГКН сведения о границах которых достаточны для определения их положения на местности.
-  Обозначение точки ранее учтенных земельных участков, представляющих собой единое землепользование с преобладанием обособленных участков, имеющиеся в ГКН сведения о границах которых не достаточны для определения их положения на местности.
-  Граница ранее учтенного земельного участка, представляющего собой единое землепользование с преобладанием условных участков, имеющиеся в ГКН сведения о границах которых достаточны для определения их положения на местности.
-  Граница земельного участка, представляющего собой единое землепользование с преобладанием условных участков, имеющиеся в ГКН сведения о границах которых не достаточны для определения их положения на местности.

Обозначения земельных участков, размеры которых могут быть переданы в масштабе разделов графической части:

-  Характерная точка границы, сведения о которой не позволяют однозначно определить ее положение на местности.
-  Характерная точка границы, сведения о которой позволяют однозначно определить ее положение на местности.
-  Существующая часть границы земельных участков, имеющиеся в ГКН сведения о которой достаточны для определения ее местоположения.
-  Вновь образованная часть границы земельных участков, сведения о которой достаточны для определения ее местоположения.
-  Существующая часть границы земельных участков, имеющиеся сведения о которой не достаточны для определения ее местоположения.
-  Вновь образованная часть границы земельных участков, сведения о которой не достаточны для определения ее местоположения.
-  Базовая станция при спутниковых наблюдениях (GPS или ГЛОНАСС)
-  Пункты опорной межевой сети (ОМС), (пункт ГГС)



Пункты съёмочного обоснования, созданные при проведении кадастровых работ



Межевые знаки, которые использовались в качестве опорной сети или съёмочного обоснования



Внемасштабный площадной участок, границы которого установлены декларативно



Граница субъекта Российской Федерации



Граница муниципального образования



Граница кадастрового округа



Граница кадастрового района



Граница кадастрового квартала

Подпись \_\_\_\_\_ (—)

Дата—г.

*Место для оттиска печати (при наличии) лица, составившего описание местоположения границ объекта*